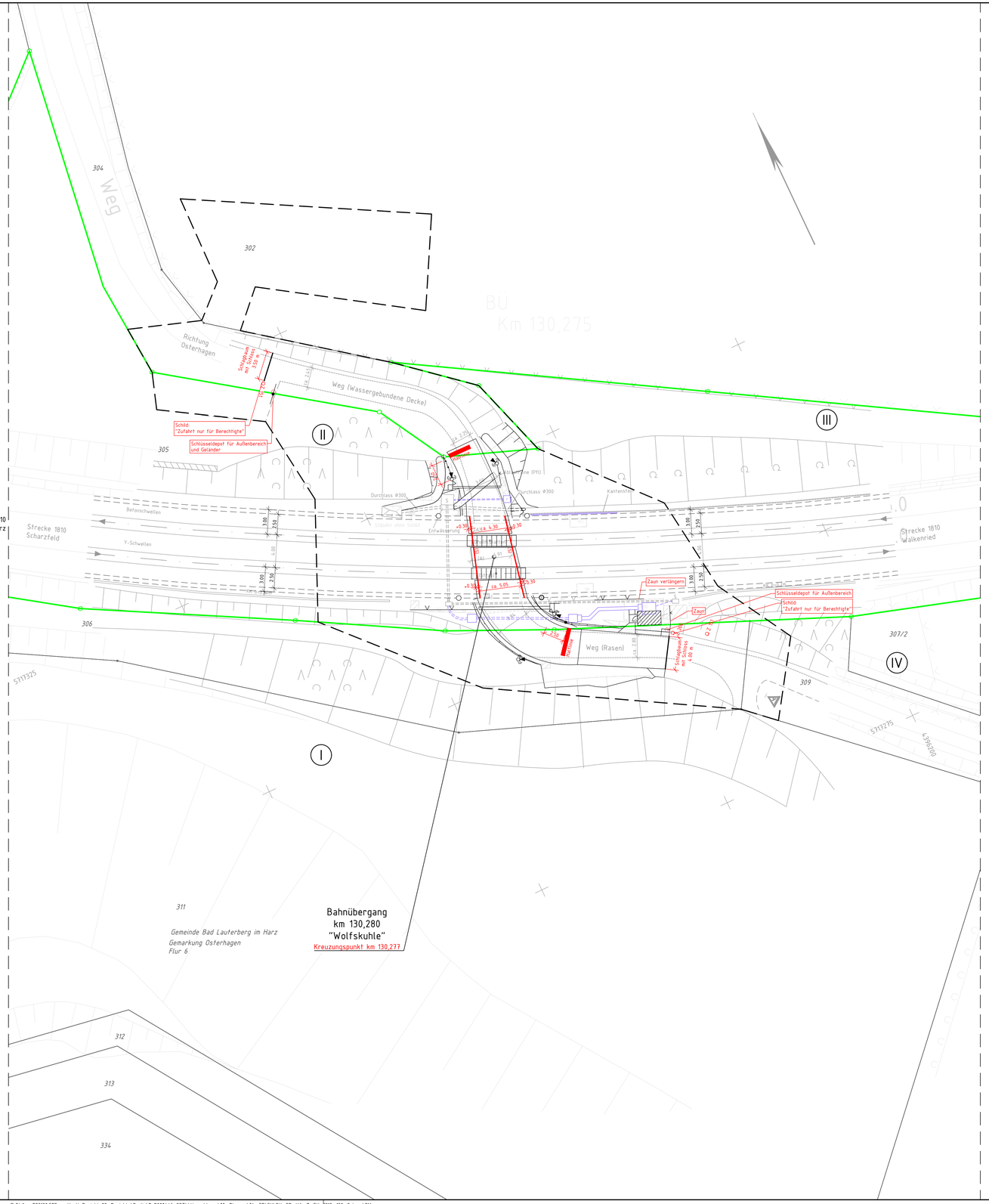

Lageskizze: ohne Maßstab

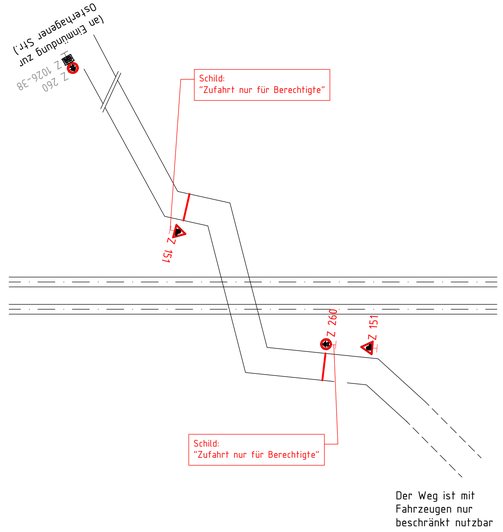

Verkehrszeichen nach StVO

- Z 151 Bahnübergang
- Z 260 Verbot für Kraftfahrzeuge
- Z 1026-38 Land- und forstwirtsch. Verkehr frei

Legende

- Bestand (Vermessung/lvl)
- Neubau / Änderung (Beschilderung und Markierung)
- Neubau / Änderung
- Neubau (nachrichtliche Darstellung)
- Rückbau (Beschilderung und Markierung)
- Flurstücks-/Flurgrenze
- äußere Grenze der vorhabenträgereigenen Flurstücke
- Planfeststellungsgrenze
- Bahnübergangsbelag
- Schutzplanke
- Schutzgeländer/Absperrgeländer
- Zaun
- Poller
- Bodenindikatoren gemäß DIN 32984 Rippenstruktur/Noppenstruktur
- Kabelschacht
- Kabelkanal/Querung/Flexrohr
- Betonschalthaus mit Türanschlag
- Andreaskreuz
- Lichtzeichen (gelb/rot)
- Personenschutzbügel
- Fußgängerakustik
- Verkehrszeichen
- Schranke mit elektr. Antrieb (Straße)
- Schranke mit elektr. Antrieb (Gehweg)
- GFR-Anlage - Detektor/ Ortungshilfe

Bestand

- Stahlrohrmast
- Stahlrohrmast mit Ausleger
- Stahlbetonmast
- Holzmast
- Leuchtmast
- Andreaskreuz
- Lichtzeichen: rot, gelb, grün
- Lichtzeichen: rot, gelb
- Blinklicht: rot
- Akustische Warneinrichtung (AW)
- Videoüberwachung
- Schaltkontakt
- Stahlgittermast
- Ankerfundament
- Kabelschacht
- K Kabelmerkstein
- KT Kabeltopf
- Absperrgeländer/Umlaufsperre
- Schutzplanke
- Fahrzeugsensor
- Relais
- Schrankenbaum
- Achszähleinrichtung
- Schaltschrank
- Sprechstelle
- Drehkreuz
- Ober-/Unterflurhydrant
- W/G Wasser-/Gasschieber
- Einstiegsschacht
- Straßenablauf
- RA 13
- Leitpfosten

Unterlage 7.1.5

Genehmigungsvermerk Eisenbahn-Bundesamt

Übersichtsskizze

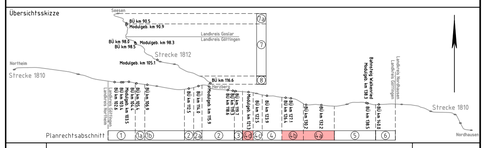

Index	Änderungen bzw. Ergänzungen	Planungsstand
0	Ausgangsverfahren: Antragsfassung	22.02.2023

Genehmigungsplanung: Unterlage für eine Entscheidung nach § 18 AEG

Vorhabenträgerin:
Knoten Hannover
Lindemannallee 3
30173 Hannover

Datum Unterschrift

EPLASS-Dok.Nr.: SH_P1_SI_Z_BM_TBTO_130-277_01 - b : aktueller Status: 03 Plankoord. ÄG - Prüfung und Verteilung

Planzeichen: SH_GP_VA_Z_BM_1810_130_2

	Datum	Name
gez.:	02/2023	Munnecke
bearb.:	02/2023	Munnecke
gegr.:	02/2023	Schaller

Planverfasser:
DB Engineering & Consulting GmbH
Region Ost
Straße 5-11
Unterschrift

Höhensystem:	DHHN92
Koordinatensystem:	DB-REF
Ursprungsplan:	lvl 1810 DI
Blattgröße:	594 mm x 970 mm
Maßstab:	1:250

Vorhaben:

Pilotprojekt DSTW Harz-Weser
Projektabschnitt Südharz
Planrechtsabschnitt 4a

Planart: Bahnübergangsunterlagen

Planinhalt:

Beschilderungs- und Markierungsplan
Bahnübergang km 130,2
Strecke 1810, Northeim-Nordhausen